

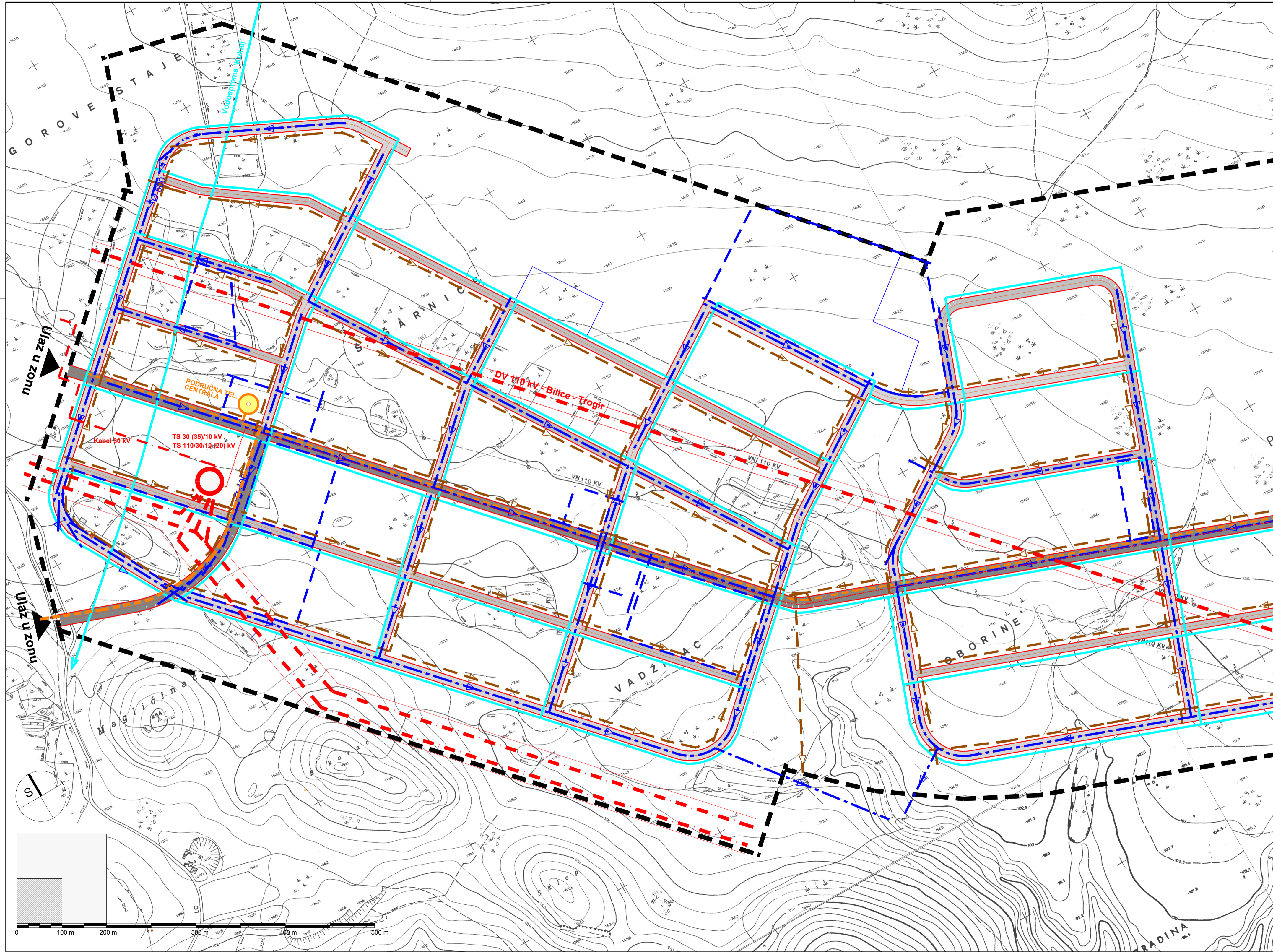
- TUMAČ**
- GRANICA OBUHVATA
 - GRANICA OBUHVATA IZMJENA I DOPUNA
 - GOSPODARSKO PROIZVODNA NAMJENA
 - OBRTNIČKA ZONA - TEHNOLOŠKI PARK
 - GOSPODARSKO POSLOVNA NAMJENA
 - UGOSTITELJSTVO
 - OBNOVLJIVI IZVORI ENERGIJE
 - KAMIONSKI TERMINAL
 - UPRAVNI CENTAR ZONE
 - JAVNE ZELENE POVRŠINE
 - ZAŠTITNE ZELENE POVRŠINE
 - SPECIJALNA NAMJENA - kaznionica i zatvor
 - GOSPODARSKO POSLOVNA NAMJENA sajmišni prostor građevine / slobodan prostor
 - GOSPODARSKO POSLOVNA NAMJENA plastenici
- INFRASTRUKTURNI SUSTAVI**
- POVRŠINE INFRASTRUKTURNIH SUSTAVA



URBANISTIČKI PLAN UREĐENJA GOSPODARSKE ZONE PODI II IZMJENE I DOPUNE



Županija: ŠIBENSKO-KNINSKA ŽUPANIJA	
Jedinica lokalne samouprave: GRAD ŠIBENIK	
Naziv prostornog plana: URBANISTIČKI PLAN UREĐENJA GOSPODARSKE ZONE PODI II IZMJENE I DOPUNE	
Naziv kartografskog prikaza: KORIŠTENJE I NAMJENA POVRŠINA	
Broj kartografskog prikaza: 1.0	Mjerilo kartografskog prikaza: 1:5000
Odluka o izradi: Službeni glasnik Grada Šibenika, broj 5/12	Odluka predstavničkog tijela o donošenju plana: Službeni glasnik Grada Šibenika, broj 10/13
Javna rasprava (datum objave): 28. 02. 2013. "Slobodna Dalmacija" 03. 07. 2013. "Slobodna Dalmacija" - ponovna rasprava	Javni uvid odražan: od 06. 03. 2013. do 13. 03. 2013. od 11. 07. 2013. do 18. 07. 2013.
Pečat tijela odgovornog za provođenje javne rasprave: "ARHIKON" d.o.o. za projektiranje i inženjering ŠIBENIK, Stjepana Radića 53	Odgovorna osoba: Madlena Roša Dulbić, dipl. ing. arh. ime, prezime i potpis
Pravna osoba koja je izradila plan: ARHIKON d.o.o. za projektiranje i inženjering, St. Radića 53, Šibenik	
Pečat pravne osobe koja je izradila plan: M.P.	Odgovorna osoba: Damir Čogelja, dipl. ing. građ. ime, prezime i potpis
Koodinator plana: Madlena Roša Dulbić, dipl. ing. arh.	
Odgovorni voditelj: Ljiljana Čorović-Grubišić, dipl. ing. arh.	
Suradnici: Danijel Čogelja, dipl. ing. građ. Damir Čogelja, dipl. ing. građ. - infrastrukture	
Pečat predstavničkog tijela: M.P.	Predsjednik predstavničkog tijela: dr. sc. Ivica Poljičak ime, prezime i potpis
Istovjetnost ovog prostornog plana izovnikom ovjerava: ime, prezime i potpis	Pečat nadležnog tijela:



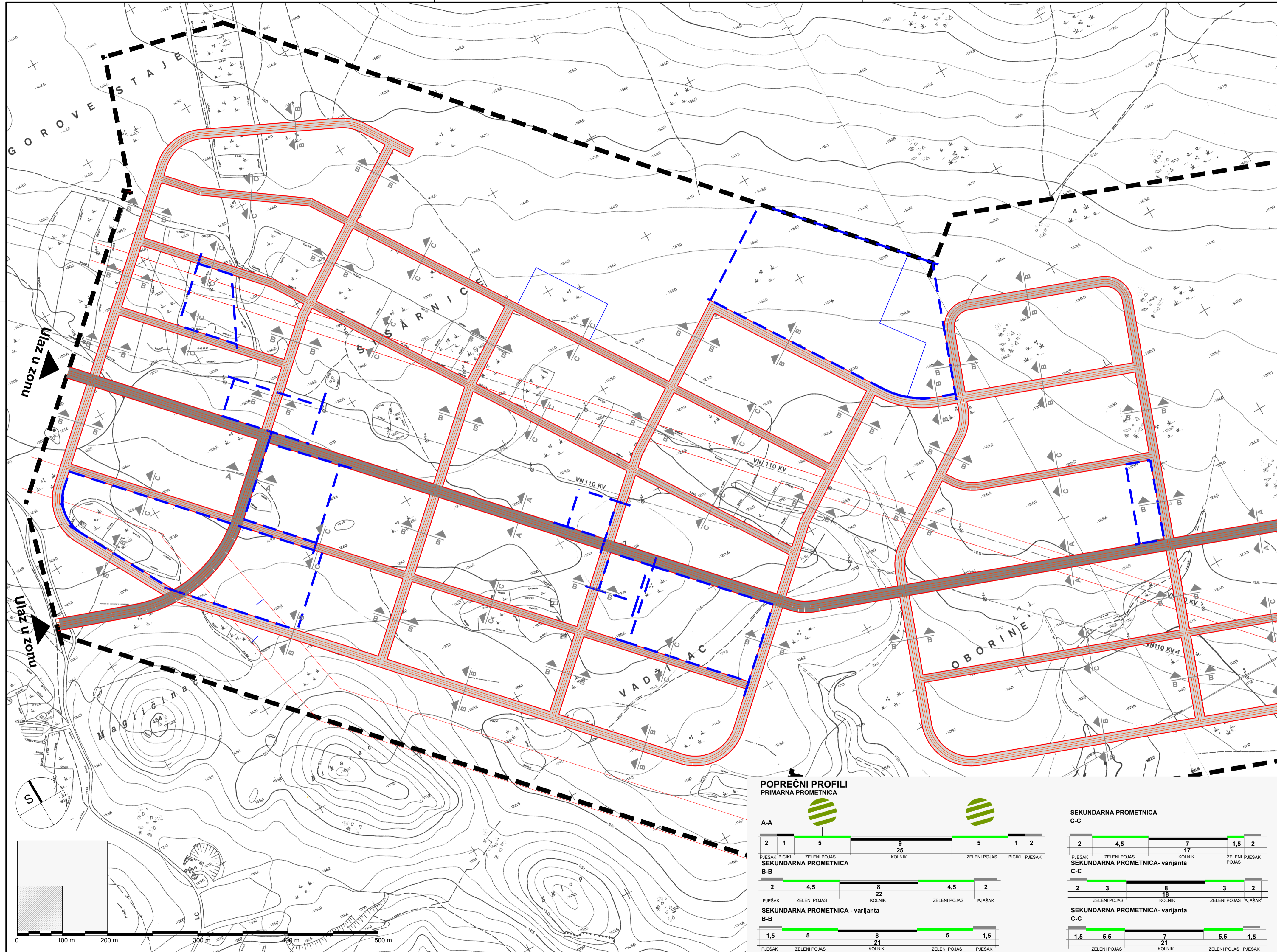
- TUMAČ**
- GRANICA OBUHVATA
 - GRANICA OBUHVATA IZMJENA I DOPUNA
 - POŠTA I TELEKOMUNIKACIJE**
 - PODRUČNA CENTRALA
 - KORISNIČKI I SPOJNI VODOVI - (planirano)
 - ELEKTROENERGETIKA**
 - TS 35/10 kV
 - DALEKOVOD 110 kV
 - KB 30/(35) kV
 - VODOOPSKRBA**
 - VODOOPSKRBNI CJEVOD
 - ODVODNJA OTPADNIH VODA**
 - SANITARNA KANALIZACIJA
 - OBORINSKA KANALIZACIJA



URBANISTIČKI PLAN UREĐENJA GOSPODARSKE ZONE PODI II IZMJENE I DOPUNE



Županija: ŠIBENSKO-KNINSKA ŽUPANIJA	
Jednica lokalne samouprave: GRAD ŠIBENIK	
Naziv prostornog plana: URBANISTIČKI PLAN UREĐENJA GOSPODARSKE ZONE PODI II IZMJENE I DOPUNE	
Naziv kartografskog prikaza: INFRASTRUKTURNI SUSTAVI I MREŽE TELEKOMUNIKACIJSKA I KOMUNALNA I. MREŽA	
Broj kartografskog prikaza: 2.0	Mjerilo kartografskog prikaza: 1:5000
Odluka o izradi: Službeni glasnik Grada Šibenika, broj 5/12	Odluka predstavničkog tijela o donošenju plana: Službeni glasnik Grada Šibenika, broj 10/13
Javna rasprava (datum objave): 26. 02. 2013. "Slobodna Dalmacija" 03. 07. 2013. "Slobodna Dalmacija" - ponovna rasprava	Javni uvid odražani: od 06. 03. 2013. do 13. 03. 2013. od 11. 07. 2013. do 18. 07. 2013.
Pečat tijela odgovornog za provođenje javne rasprave: M.P.	Odgovorna osoba: Madlena Roša Dulibić, dipl. ing. arh. ime, prezime i potpis
Pravna osoba koja je izradila plan: ARHIKON d.o.o. za projektiranje i inženjering, St. Radića 53, Šibenik	
Pečat pravne osobe koja je izradila plan: "ARHIKON" d.o.o. za projektiranje i inženjering ŠIBENIK, Stjepana Radića 53	Odgovorna osoba: Damir Čogelja, dipl. ing. građ. ime, prezime i potpis
Koordinator plana: Madlena Roša Dulibić, dipl. ing. arh.	
Odgovorni voditelj: Lilijana Čorović-Grubišić, dipl. ing. arh.	
Suradnici: Danijel Čogelja, dipl. ing. građ. Damir Čogelja, dipl. ing. građ. - infrastrukture	
Pečat predstavničkog tijela: M.P.	Predsjednik predstavničkog tijela: dr. sc. Ivica Poljičak ime, prezime i potpis
Istovjetnost ovog prostornog plana izvornikom ovjerava: ime, prezime i potpis	Pečat nadležnog tijela:



- TUMAČ**
- GRANICA OBUHVATA
 - GRANICA OBUHVATA IZMJENA I DOPUNA
 - PROMETNE POVRŠINE**
 - PRIMARNA PROMETNICA
 - SABIRNA PROMETNICA
 - OSTALE SABIRNE PROMETNICE




URBANISTIČKI PLAN UREĐENJA GOSPODARSKE ZONE PODI

II IZMJENE I DOPUNE

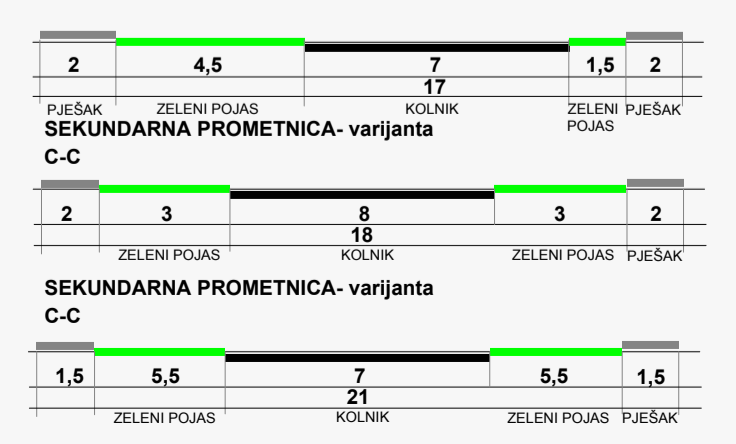


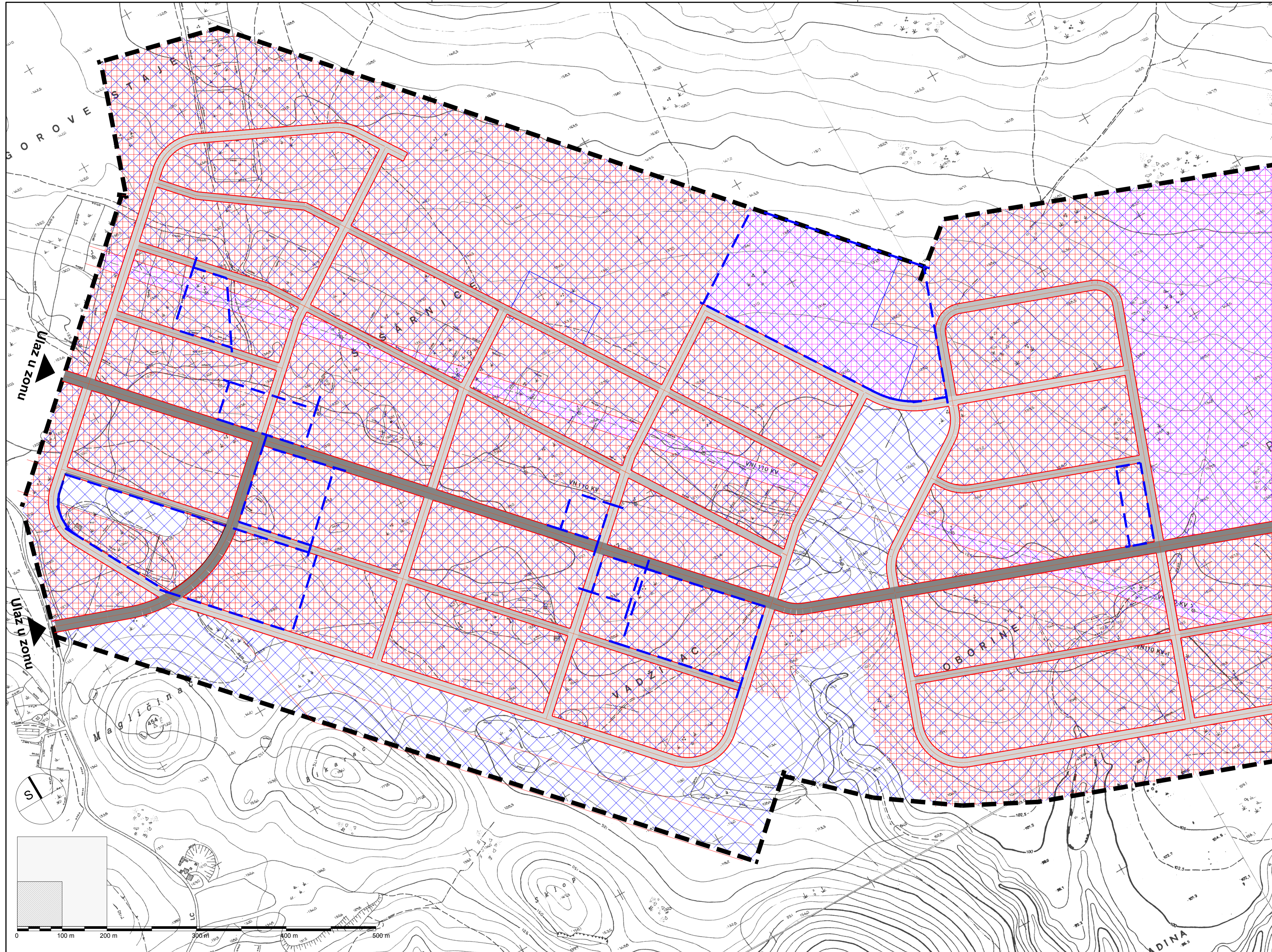
Županija: ŠIBENSKO-KNINSKA ŽUPANIJA	
Jednica lokalne samouprave: GRAD ŠIBENIK	
Naziv prostornog plana: URBANISTIČKI PLAN UREĐENJA GOSPODARSKE ZONE PODI II IZMJENE I DOPUNE	
Naziv kartografskog prikaza: INFRASTRUKTURNI SISTAVI I MREŽE PROMETNA MREŽA	
Broj kartografskog prikaza: 2.1	Mjerilo kartografskog prikaza: 1:5000
Odluka o izradi: Službeni glasnik Grada Šibenika, broj 5/12	Odluka predstavničkog tijela o donošenju plana: Službeni glasnik Grada Šibenika, broj 10/13
Javna rasprava (datum objave): 26. 02. 2013. "Slobodna Dalmacija" 03. 07. 2013. "Slobodna Dalmacija" - ponovna rasprava	Javni uvid održan: od 06. 03. 2013. do 13. 03. 2013. od 11. 07. 2013. do 18. 07. 2013.
Pečat tijela odgovornog za provođenje javne rasprave: M.P.	Odgovorna osoba: Madlena Roša Dulbić, dipl. ing. arh. ime, prezime i potpis
Pravna osoba koja je izradila plan: ARHIKON d.o.o. za projektiranje i inženjering, St. Radića 53, Šibenik	
Pečat pravne osobe koja je izradila plan: "ARHIKON" d.o.o. za projektiranje i inženjering ŠIBENIK, Stjepana Radića 53	Odgovorna osoba: Damir Čogelja, dipl. ing. građ. ime, prezime i potpis
Kordinator plana: Madlena Roša Dulbić, dipl. ing. arh.	
Odgovorni voditelj: Ljiljana Čorović-Grubišić, dipl. ing. arh. Suradnici: Danijel Čogelja, dipl. ing. građ. Damir Čogelja, dipl. ing. građ. - infrastrukture	
Pečat predstavničkog tijela: M.P.	Predsjednik predstavničkog tijela: dr. sc. Ivica Poljičak ime, prezime i potpis
Istovjetnost ovog prostornog plana izvornikom ovjerava: ime, prezime i potpis	Pečat nadležnog tijela:

**POPREČNI PROFILI
PRIMARNA PROMETNICA**








**SEKUNDARNA PROMETNICA
C-C**





TUMAČ

-  GRANICA OBUHVATA
-  GRANICA OBUHVATA IZMJENA I DOPUNA
- OBLICI KORIŠTENJA
-  NOVA GRADNJA, IZGRADENO / U IZGRADNJI
-  NOVA GRADNJA - POSEBNI UVJETI GRADNJE
-  ARHEOLOŠKA ZONA



URBANISTIČKI PLAN UREĐENJA GOSPODARSKE ZONE PODI II IZMJENE I DOPUNE

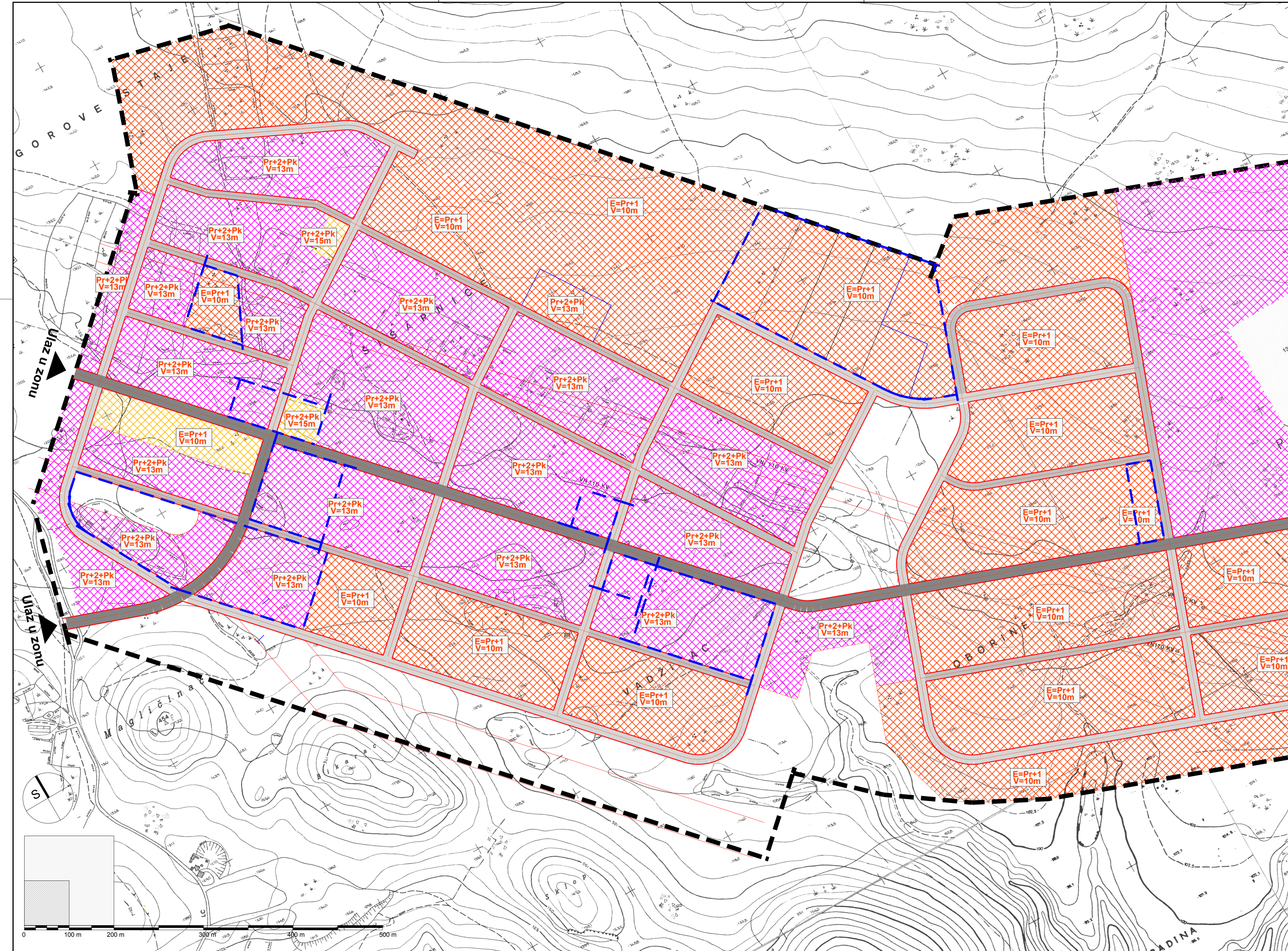


Županija: ŠIBENSKO-KNINSKA ŽUPANIJA	
Jedinica lokalne samouprave: GRAD ŠIBENIK	
Naziv prostornog plana: URBANISTIČKI PLAN UREĐENJA GOSPODARSKE ZONE PODI II IZMJENE I DOPUNE	
Naziv kartografskog prikaza: UVJETI KORIŠTENJA, UREĐENJA I ZAŠTITE POVRŠINA	
Broj kartografskog prikaza: 3.0	Mjerilo kartografskog prikaza: 1:5000
Odluka o izradi: Službeni glasnik Grada Šibenika, broj 5/12	Odluka predstavničkog tijela o donošenju plana: Službeni glasnik Grada Šibenika, broj 10/13
Javna rasprava (datum objave): 28. 02. 2013. "Slobodna Dalmacija" 03. 07. 2013. "Slobodna Dalmacija" - ponovna rasprava	Javni uvid oslrdan: od 06. 03. 2013. do 13. 03. 2013. od 11. 07. 2013. do 18. 07. 2013.
Pečat tijela odgovornog za provođenje javne rasprave: M.P.	Odgovorna osoba: Madlena Roša Dulbić, dipl. ing. arh. ime, prezime i potpis
Pravna osoba koja je izradila plan: ARHIKON d.o.o. za projektiranje i inženjering, St. Radića 53, Šibenik	
Pečat pravne osobe koja je izradila plan: "ARHIKON" d.o.o. za projektiranje i inženjering ŠIBENIK, Stjepana Radića 53	Odgovorna osoba: Damir Čogelja, dipl. ing. građ. ime, prezime i potpis
Kordinator plana: Madlena Roša Dulbić, dipl. ing. arh.	
Odgovorni voditelj: Ljiljana Čorović-Grubišić, dipl. ing. arh.	
Suradnici: Danijel Čogelja, dipl. ing. građ. Damir Čogelja, dipl. ing. građ. - infrastrukture	
Pečat predstavničkog tijela: M.P.	Predsjednik predstavničkog tijela: dr. sc. Ivica Poljičak ime, prezime i potpis
Istovjetnost ovog prostornog plana izvornikom ovjerava: ime, prezime i potpis	Pečat nadležnog tijela:



URBANISTIČKI PLAN UREĐENJA GOSPODARSKE ZONE PODI II IZMJENE I DOPUNE

- TUMAČ**
- GRANICA OBUHVATA
 - GRANICA OBUHVATA IZMJENA I DOPUNA
- NAČIN GRADNJE**
- MJEŠOVITA GRADNJA - E=Pr+1, V=10 m
 - MJEŠOVITA GRADNJA - E=Pr+2+Pk, V=13 m
 - MJEŠOVITA GRADNJA - E=Pr+2+Pk, V=15 m
- Pr+1** BROJ ETAŽA (E) I VISINA GRAĐEVINE (V)



OBNOVLJIVI IZVORI "OI"
SKICA MJERENJA S KATASTARSKIM PODACIMA
I INTERPOLIRANIM NOVIM GRANICAMA ČESTICA
1:2904



Županija: ŠIBENSKO-KNINSKA ŽUPANIJA	
Jednica lokalne samouprave: GRAD ŠIBENIK	
Naziv prostornog plana: URBANISTIČKI PLAN UREĐENJA GOSPODARSKE ZONE PODI II IZMJENE I DOPUNE	
Naziv kartografskog prikaza: NAČIN I UVJETI GRADNJE	
Broj kartografskog prikaza: 4.0	Mjerilo kartografskog prikaza: 1:5000
Odluka o izradi: Službeni glasnik Grada Šibenika, broj 5/12	Odluka predstavničkog tijela o donošenju plana: Službeni glasnik Grada Šibenika, broj 10/13
Javna rasprava (datum objave): 26. 02. 2013. "Slobodna Dalmacija" 03. 07. 2013. "Slobodna Dalmacija" - ponovna rasprava	Javni uvid održan: od 06. 03. 2013. do 13. 03. 2013. od 11. 07. 2013. do 18. 07. 2013.
Pečat tijela odgovornog za provođenje javne rasprave: M.P.	Odgovorna osoba: Madlena Roša Dulbić, dipl. ing. arh. ime, prezime i potpis
Pravna osoba koja je izradila plan: ARHIKON d.o.o. za projektiranje i inženjering, St. Radića 53, Šibenik	
Pečat pravne osobe koja je izradila plan: "ARHIKON" d.o.o. za projektiranje i inženjering ŠIBENIK, Stjepana Radića 53	Odgovorna osoba: Damir Čogelja, dipl. ing. građ. ime, prezime i potpis
Kordinator plana: Madlena Roša Dulbić, dipl. ing. arh.	
Odgovorni voditelj: Ljiljana Čorović-Grubišić, dipl. ing. arh.	
Suradnici: Danijel Čogelja, dipl. ing. građ. Damir Čogelja, dipl. ing. građ. - infrastrukture	
Pečat predstavničkog tijela: M.P.	Predsjednik predstavničkog tijela: dr. sc. Ivica Poljičak ime, prezime i potpis
Istovjetnost ovog prostornog plana izvornikom ovjerava: ime, prezime i potpis	Pečat nadležnog tijela: